






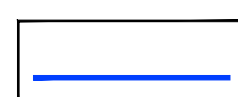
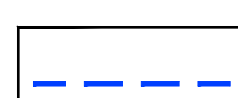
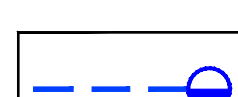
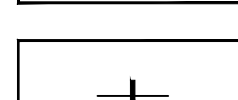

IZMJENE I DOPUNE  
URBANISTIČKOG PLANA UREĐENJA  
RIBNJAK (VII), OMIŠ

2.c VODOOPSKRBA  
MJERILO 1:1000

GRANICE:

-  GRANICA OBUHVATA
-  GRANICA GRADEVNE ČESTICE
-  OZNAKA GRADEVNE ČESTICE
-  GRANICA GRADIVOG DIJELA ČESTICE

VODOOPSKRBA:

-  GLAVNI CJEVOVOD
-  POSTOJEĆI CJEVOVOD
-  PLANIRANI CJEVOVOD
-  NADZEMNI PROTUPOŽARNI HIDRANT
-  PRIKLJUČAK NA JAVNO-PROMETNU POVRŠINU
-  PRIKLJUČAK NA KOMUNALNU INFRASTRUKTURU



PRIJEDLOG PLANA, rujan 2018. Broj elaborata: 726/17.

Zupanja: SPLITSKO DALMATINSKA	
Grad: OMIŠ	
Naziv prostornog plana: UPU RIBNJAK - Izmjene i dopune (VII)	
Naziv kartografskog prikaza: VODOOPSKRBA	
Broj kartografskog prikaza: 2.c	Mjerilo kartografskog prikaza: 1:1000
Program mjera za unapređenje stanja u prostoru (službeno glasilo): "Službeni glasnik Grada Omiša", broj 7/16.	Odluka predstavničkog tijela o donošenju plana: (službeno glasilo): "Službeni glasnik Grada Omiša".
Javna rasprava (datum objave):	Javni uvid održan:
Pečat tijela odgovornog za provođenje javne rasprave:	Odgovorna osoba za provođenje javne rasprave: ZORA LELAS-KOVIČ, dipl.oec.
Službenost na plan prema članku 108. Zakona o prostornom uređenju ("Narodne novine" br. 153/13), i broj suglasnosti klasa: urbroj: datum:	
Pravna osobitost koja je izradila plan: URBOS doo SPLIT Biro za prostorno planiranje, urbanizam i zaštitu okoliša	Odgovorna osoba: GORDANA RADMAN, dipl. ing. arh.
Pečat pravne osobitost koja je izradila plan:	
Koordinator plana: GORDANA RADMAN, dipl. ing. arh.	
Stručni tim u izradi plana:	
1. GORDANA RADMAN, dipl. ing. arh.	5. ANA PASTUOVIĆ, mag. ing. aedif.
2. MAJA MADIRAC, dipl. oec.	6. IVANA BUBIĆ, spec. univ. oec.
3. LARIJA BADIĆ, dipl. ing. grad.	7. MISLAV MADIRAC, stud. oec.
4. Dr. sc. ZORAN RADMAN, znanst. suradnik	8. TONI LUSIĆ, mag. ing. arh.
Pečat predstavničkog tijela:	Predsjednik predstavničkog tijela:
	(ime, prezime i potpis)
Istovjetnost ovog prostornog plana s izvornikom: (ime, prezime i potpis)	Pečat nadležnog tijela:
	(ime, prezime i potpis)