

BLATO, 18.12.2010.

GRAD OMIŠ

M.O. BLATO N/C


URED GRADONAČELNIKA

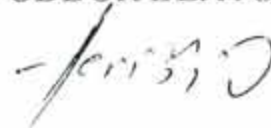
ZAMOLBA

Obračamo se naslovu zamolbom da se posvete problemu mjesnog odbora Blato n/c u zaseoku Smoljanovići. Upoznati ste nastalim problemom u vezi promjene katastarskih granica općine Blato n/c. U tom zaseoku stanovnici Smoljanovića žive od pamtivijeka i uvijek su pripadali katastarskoj općini Blato n/c, a po novoj uredbi pripadaju po adresi Novim Selima. S tom odlukom mještani nisu zadovoljni – negoduju. U nadi pozitivnog rješenja, unaprijed zahvaljujemo.

S štovanjem,

MJESNI ODBOR BLATO N/C

  
30.12.2010.  
015-06/10-01/02 03  
391-10-1

  
03

Mjesni odbor

Nova Sela

Nova Sela, 14.11.2011.

GRAD OMIŠ

-Gradonačelnik-

Predmet: Zahtjev za promjenom granice naselja

- odgovor – dostavlja se.

Mjesni odbor Nova Sela donio je zaključak sukladno stavu većine mještana da se ne slaže sa nikakvim zahtjevima za promjenom granica naselja Nova Sela , te iste trebaju ostati u postojećim gabaritima.

Sa poštovanjem!

PREDSJEDNIK:



# ZAPISNIK

sastavljen dana 20.11.2012. godine u predmetu zahjete mjesnog odbora Blato n/C za promjenom granice naselja između Blata n/C i Novih Sela.

Započeto: 11,00 sati.

Nazočni:

MO Blato n/C:

1. Slavko Smoljanović
2. Mate Smoljanović
3. Tomislav Bartulović

MO Nova Sela:

1. Nedjeljko Lozančić
2. Ivan Jurišić
3. Zdravko Lozančić

Grad Omiš:

1. Ivan Škaričić - gradonačelnik
2. Neno Mimica – pročelnik UO KSD i UP
3. Mate Ribičić – stručni suradnik

Gradonačelnik otvara raspravu i zamoljava nazočne da se ovo pitanje riješi na zadovoljstvo sviju. Nije neuobičajeno da katastarska granica nije ujedno i granica naselja (primjer granica k.o. Duće ulazi u područje naselja Omiš). Smoljanovići idu na misu, ukapaju se u Blatu , štoviše oni svojim osjećajima pripadaju Blatu. Grad Omiš nije ovlašten mijenjati granice katastarskih općina , što znači ako promijenimo granice naselja s ciljem da bi ljudi sa prebivalištem u zaseoku Smoljanovići pripali naselju Blato n/C , sve katastarske čestice u tom području će i dalje pripadati katastrskoj općini Nova Sela. Nadalje navodi da smo svi o ovome puno razmišljali, svi smo domaći ljudi i ovo bi bilo elegantno i normalno rješenje.

Nakon kraćeg izlaganja o teškoćama u objašnjavanju mještanima gosp. Nedjeljko Lozančić ističe da je ipak uspio većini mještana objasniti o čemu je riječ , te da su se dogovorili da prihvate ovakovo rješenje.

Gosp. Slavko Smoljanović navodi da je njima samo bitno da ljudi koje gore žive mogu izvaditi dokumente sa adresom u Blatu n/C.

## **Zaključak:**

Granica naselja će se promijeniti na način da ide cestom (južni rub) prema Novim Selima , te da se zavrti prema sjeveru starom cestom između Smoljanovića i Pleića, a onda ponovno vrati na istok, neposredno iznad kuća (po mogućnosti po nekom prirodnom

orijentiru) i spoji sa sadašnjom granicom. Pri tome se naglašava da granice katastarskih općina ostaju kao i sada.

Dovršeno: 12,00 sati.

Zapisnik sastavio:

  
Mate Ribičić

## ZAPISNIK

sastavljen dana 18.11.2013. godine u predmetu zahtjeva mjesnog odbora Blato n/C za promjenom granice naselja između Blata n/C i Novih Sela.

Započeto: 12,00 sati.

Na traženje predsjednika Mjesnog odbora Novih Sela gosp. Nedjeljka Lozančića, u Nedjelju 18.11.2013. godine, ispred Grada Omiša u Nova Sela došli su:

- dr.sc. Ivan Kovačić – gradonačelnik
- Mate Ribičić – stručni suradnik
- Leonardo Ljubičić – direktor JP „Peovica“ Omiš

Pored predsjednika Mjesnog odbora Nova Sela Nedjeljka Lozančića prisutna je i grupa mještana Novih Sela, kao i poneki predstavnik zaseoka Smoljanovići (Mate Smoljanović..).

Gradonačelnik Grada Omiša je otvorio skup pred okupljenim mještanima (oko 25 ljudi) te ih pozdravio i naglasio da je došao da razgovara s mještanima o različitim potrebama i problemima, te da je doveo i novog direktora JP „Peovica“ da se direktno upozna sa situacijom na terenu u pogledu odvoza smeća i sl.

Po pitanju zahtjeva mještana zaseoka Smoljanovići za promjenom granica naselja naglasio je da je to u nadležnosti Gradskog vijeća ali da smo se ovdje okupili u nastojanju da se pronade rješenje zadovoljavajuće za sve zainteresirane. U suprotnom problematika će biti dostavljena Gradskom vijeću na razmatranje.

Mate Ribičić je upoznao prisutne sa tijekom dosadašnjeg postupka, od zahtjeva MO Blato n/C za promjenom granica naselja, preko dogovora predstavnika Mjesnih odbora u Uredu gradonačelnika postignutog 20.11.2012. godine, do konzultacija između gosp. Slavka Smoljanovića i gosp. Nedjeljka Lozančića odnosno njihovog pokušaja pronalazaženja kompromisnih rješenja, pa sve do sadašnje situacije u kojoj su predstavnici Mjesnog Odbora Novih Sela zatražili od gradske uprave izlazak pred mještane.

Mještanima su podijeljene karte na kojima su ucrtana 2 prijedloga izmjene granica:

1. U skladu sa dogovorom postignutim na sastanku 20.11.2012.
2. U skladu sa dogovorom postignutim između Slavka Smoljanovića i Nedjeljka Lozančića.

Većina prisutnih mještana ne želi razgovarati ni o kakvoj mogućnosti da granica ide jugozapadno od postojeće županijske ceste (zbog jednog objekta).

Nakon duže diskusije i objašnjenja da se ni u kom slučaju ne može i neće dirati u granice katastarskih općina jedan dio mještana se složio sa mogućim rješenjem na

način da se izdvoje kuća Mate Smoljanovića i kuće u zaseoku Smoljanovići te najbližim putem granica vrati na postojeću, a samo da bi ti ljudi mogli dobiti adresu na Blato n/C.

Dogovoreno je da se do iduće Nedjelje 24.11.2013. godine iz Grada Omiša dostavi nacrtan prijedlog takovog rješenja , te će se mještani o njemu pisano očitovati.

Nadalje mještani su naglasili da tabla koja označava naselje „Nova Sela“ ne stoji na mjestu na kom bi trebala već duboko u njihovom teritoriju , te traže od Grada Omiša da poduzme korake odnosno zahtjeva od Županijskih cesta da tablu prebace na službenu granicu.

---

Mate Ribičić

M.O. BLATO N / C  
Blato, 02.03.2014.

GRAD OMIŠ  
Gradsko Vijeće

Priloga	3-03 2014
Klas. #	
	015-06/10-01/02

Predmet: POŽURNICA

Molimo cijenjeni naslov da što hitnije riješi nastali problem granice između K.O. Nova Sela i K.O. Blato.

Mještani naselja Smoljanovići imaju velikih problema prilikom legalizacije svojih stambenih objekata, te da im se imenuje ( naziv ) njihovih ulica koji je Vama dostavljen.

Mišljenja smo da se granice trebaju vratiti u prvobitno stanje koje je bilo i prije devedesetih ( 90 ) kada je nečijom greškom došlo do sadašnjih problema. Ovakva situacija nikome nije dobra, a u nadi da ćete Vi iznaći rješenje na obostrano zadovoljstvo u što kraćem roku mi Vam se zahvaljujemo i pozdravljamo.

S poštovanjem!

M. O. BLATO N / C



GRAD OMIŠ

Trg kralja Tomislava 5/1

19.03.2014.

015-01/14-01/01

03

391-14-1

## MJESNI ODBOR: BLATO NA CETINI

Predmet: Zahtjev Mjesnog odbora Blato n/C za promjenom tj.

vraćanjem stare granice naselja između Blata n/C i Novih  
Sela.

Gore spomenuti zahtjev nastao je povodom zadnjeg popisa stanovništva 2011.godine.

Naime mještani Blata na Cetini, Smoljanovići su od tog popisa stanovništva pripali naselju Nova Sela jer se nalaze po katastru na tom terenu.

Nije neuobičajeno da katastarska granica nije ujedno i granica naselja (primjer granica k.o. Duće ulazi u područje naselja Omiš).

Isto tako tražimo da Smoljanovići pripadaju naselju Blato na Cetini,

kao što u stvarnosti i jesu.

U prilogu Vam šaljem i kopiju mape uzetu iz Državnog arhiva u Splitu

a po kojoj bi trebalo usvojiti granicu naselja između Novih Sela i Blata na Cetini.

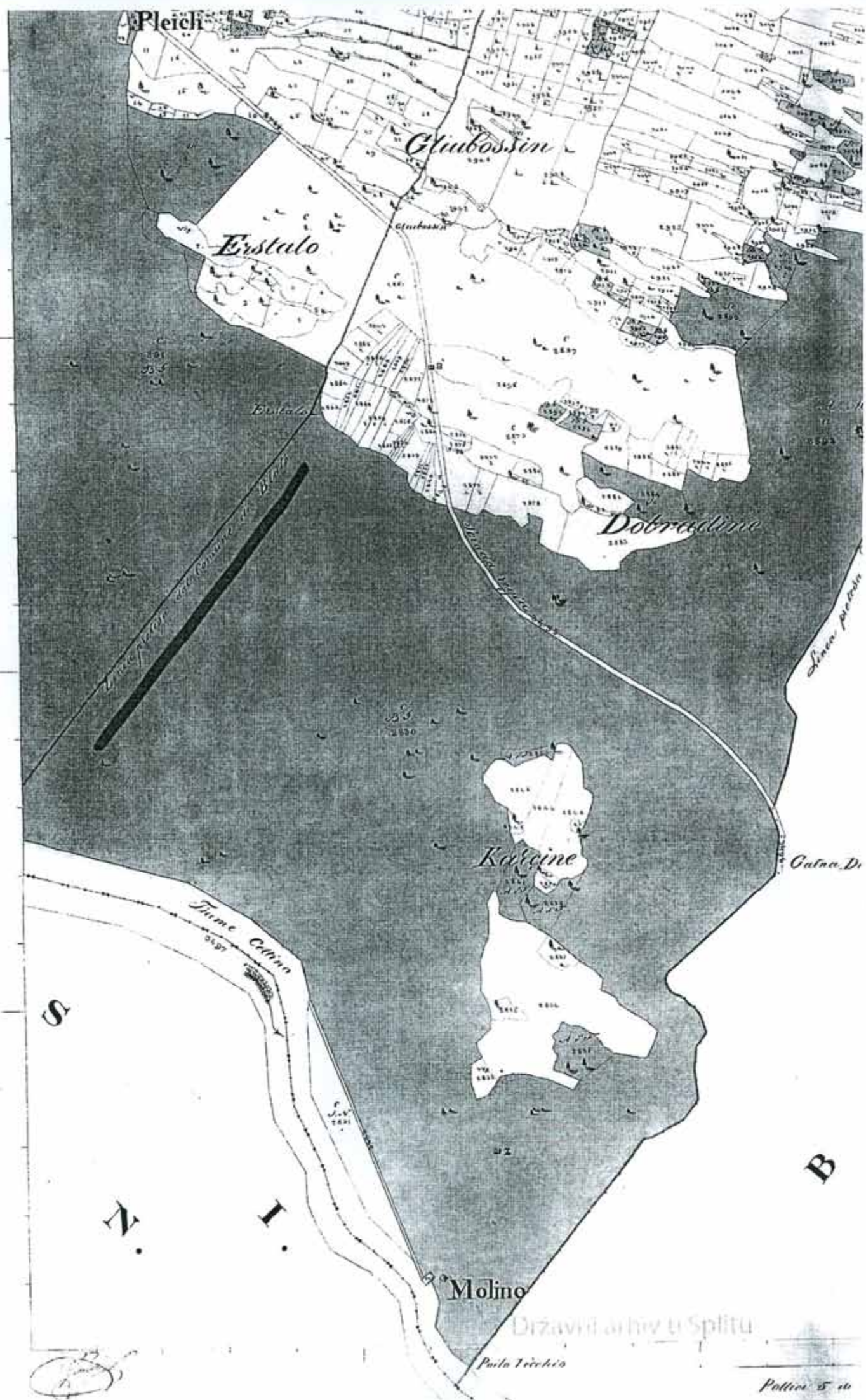
Unaprijed zahvalni.

Blato na Cetini 14.03.2014.

Predsjednik: M.O.







Pleich

Glubosin

Eirstalo

Dobradine

Kalcine

Molino

Linea maris ad orientem ad Brač

Linea maris ad occidentem ad Brač

Calca Di

Fiume Cetina

S


N

I

B

Državni arhiv u Splitu

Paula Trichio





REPUBLIKA HRVATSKA  
ŽUPANIJA SPLITSKO-DALMATINSKA  
GRAD OMIŠ  
Mjesni odbor Nova Sela

31.03.2014.  
015-01/14-01/01  
391-14-02

Klasa:  
Urbroj:  
Omiš, 31. ožujka 2014

**MJESNI ODBOR**  
Nova Sela

**PREDMET:** zahtjev MO Blato n/C za promjenom granice naselja između Blata n/c i Novih Sela

Povodom sastanka predstavnika Grada Omiša i građana Novih Sela 18.11.2013 u Novim Selima a u ime izmjene granice između navedenih naselja dostavljamo odgovor.

Stav MO Nova Sela je da bez održanog referenduma stanovništva Mo Nova Sela o spornom pitanju, granice se ne mogu mijenjati. MO Nova Sela neće samostalno donositi odluke o izmjeni granica te tražimo da se održi referendum gdje će građani odlučiti.

Sa poštovanjem!

PRESJEDNIK-MO:  
Nedjeljko Lozanić